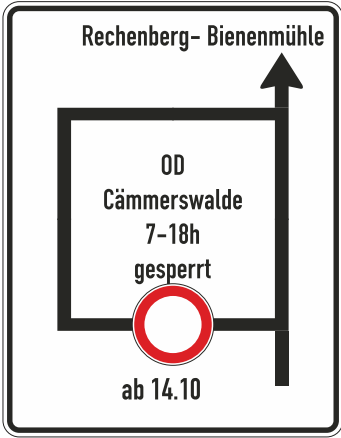


Verkehrstechnik Laufer
 Marcus Laufer
 Darmstädter Straße 6
 09599 Freiberg
 03731 / 247052
 info@verkehrstechnik-laufer.de
 Quelle Kartendaten:
 Geoportal Sachsenatlas
 © Staatsbetrieb Geobasisinformation und Vermessung Sachsen (GeoSN)

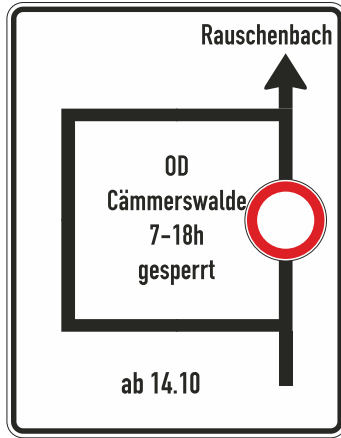


Titel Vollsperrung		
Erstellt durch Monika Zabiika	am 27.09.2024	
zuletzt bearbeitet von -	am -	
Dateiname Hauptstr4.cdr	Projektnummer 2023.0----	Maßstab 1:500
Dateipfad _Sachsen\Neuhausen_Cämmerswalde\Hauptstraße\	Blatt 1	

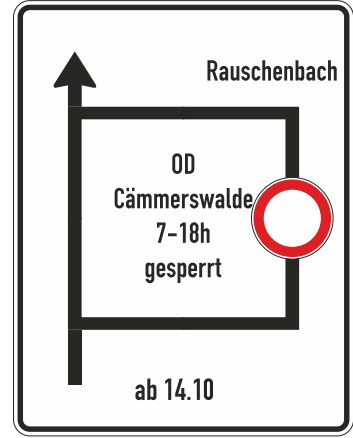
Genehmigt von
 Behörde:
 Landratsamt Mittelsachsen
 Ref. 20.3 Straßenverkehr und Sport
 Straße des Friedens 9 a
 04720 Döbeln
 Unterschrift
Anlage zu Reg.-Nr. 2024B01086/Hc




Plantafel 1



Plantafel 2



Plantafel 3

<p>Verkehrstechnik Laufer</p> <p>Marcus Laufer Darmstädter Straße 6 09599 Freiberg</p> <p>03731 / 247052 info@verkehrstechnik-laufer.de</p> <p>Quelle Kartendaten: Geoportal Sachsenatlas © Staatsbetrieb Geobasisinformation und Vermessung Sachsen (GeoSN)</p>	 <p>www.verkehrstechnik-laufer.de</p>	<p>Titel Vollsperrung</p>			<p>Genehmigt von</p> <p>Behörde: Landratsamt Mittelsachsen Ref. 20.3 Straßenverkehr und Sport Straße des Friedens 9 a 04720 Döbeln</p> <p>Unterschrift</p>	
		Erstellt durch	am			
		Monika Zabiika	27.09.2024			
		zuletzt bearbeitet von	am			
		-	-			
Dateiname	Projektnummer	Maßstab				
Hauptstr4.cdr	2023.0----	1:500				
Dateipfad	Blatt					
_Sachsen\Neuhausen\Cämmerswalde\Hauptstraße\	2					

Anlage zu Reg.-Nr. 2024B01086/Hc